

**ДОБРО  
ПОЖАЛОВАТЬ  
в Красноярский край!**




# КРАС НОЯР СКИЙ КРАЙ

ТУРИСТСКИЙ  
ИНФОРМАЦИОННЫЙ  
ЦЕНТР

Приветствуем вас,  
дорогие друзья!

На страницах этого каталога вы прочтёте об удивительных местах и главных событиях Красноярья! Мы поделимся лучшими природными и архитектурными локациями любимого края, чтобы ваше путешествие было наполнено яркими впечатлениями, интересными открытиями и незабываемыми встречами!

Добро пожаловать!



# КРАСНОЯРСКИЙ КРАЙ

- Второй по площади регион России.
- Три климатических пояса: арктический, субарктический и умеренный.
- Население – почти 3 миллиона жителей.
- Тайга – наша гордость. Леса покрывают более 70% территории края и на 88% состоят из хвойных пород – лиственницы, ели, пихты и знаменитого сибирского кедра.

# ПОЗНАКОМЬСЯ С ГОРОДАМИ КРАЯ:

## Красноярск

Столица края в сердце Сибири. Красноярск — город с почти 400-летней историей, город мостов и фонтанов; самый восточный город-миллионник, он располагается на живописных берегах могучей реки Енисей.

## Енисейск

Один из старейших купеческих городов, музей под открытым небом, город золотопромышленников. На протяжении полутора столетий город был главными воротами в Восточную Сибирь. Центральная часть города внесена в предварительный список всемирного наследия ЮНЕСКО.  
(добраться можно автобусом и на теплоходе в летнее время)



## Минусинск

Томатная столица на юге края. Один из старинных городов Восточной Сибири. Расположен в центре обширной лесостепной Минусинской котловины, окружённой со всех сторон горами.  
(добраться можно поездом, автобусом)

## Шушенское

Шушенское знаменито историко-этнографическим музеем, который не имеет аналогов в мире. Музейный комплекс насчитывает 194 памятника сельской архитектуры, которые знакомят посетителей с историей, бытом и народными традициями сибирской деревни.  
(добраться можно автобусом)

# РЕКА ЕНИСЕЙ

A watercolor illustration of the Yenisey River. The river flows from the upper right towards the lower left, winding through a mountainous landscape. The mountains are depicted with various shades of green, blue, and yellow, suggesting different vegetation and rock formations. The river itself is rendered in white and light blue, with darker blue and green tones along its banks, possibly representing shadows or dense forest. The overall style is soft and painterly.

Сила и могущество края. Одна из крупнейших рек планеты. Енисей делится своей мощью с Саяно-Шушенской и Красноярской гидроэлектростанциями, входящими в десятку крупнейших ГЭС мира. Енисей – источник энергии Красноярского края, место вдохновения. К этим берегам приходят, чтобы отдохнуть от суеты, зарядиться природной силой воды.

ДРУГ, ПРЕЖДЕ ЧЕМ  
СТУПИТЬ НА ТРОПУ,  
ОПРЕДЕЛИ ДЛЯ  
СЕБЯ – **КАКОЙ ТЫ  
ПУТЕШЕСТВЕННИК?**

Определи свой тип. **Если ты...**

любишь лазить по горам и пещерам,  
сплавляться по рекам – **ЭКСТРЕМАЛ**  
(стр. 34)

любишь узнавать новое о городах  
и достопримечательностях –  
**ПОЗНАВАТЕЛЬ** (стр. 10)

любишь лениво отдыхать на пляже –  
**ТЮЛЕНЬ** (стр. 20)

любишь веселые, яркие события  
для большого количества людей –  
**ТУСОВЩИК** (стр. 28)

любишь совмещать отдых с лечением –  
**ЗНАХАРЬ** (стр. 24)

любишь гулять по лесным  
маркированным тропам – **ЛЮБИТЕЛЬ  
ХАЙКИНГА** (стр. 52)

# ПОЗНАВАТЕЛЬ

Смотри, читай и запоминай!  
Только для тебя – топ 10 экскурсий  
по Красноярскому краю!



## Автобусная обзорная по Красноярску и его пригороду

Узнай новое о знаковых местах:

- **Часовня Параскевы Пятницы** – символ Красноярска на Караульной горе, одна из самых высоких видовых точек города.



- **Коммунальный мост** – знаменитый мост с 10-рублёвой банкноты.
- **Стрелка** – место впадения Качи в Енисей, здесь впервые высадились казаки под предводительством будущего основателя города Андрея Дубенского.
- **Смотровая площадка «Царь-рыба» на Слизневском утёсе** – с площадки открывается фантастический вид на уникальную природу края – реку Енисей и отроги Восточных Саян.



### Продвинутая пешеходная на Столбы

Учитывай подъём на 7 км, возьми с собой термос с горячим чаем, бутерброды, чтобы подкрепить силы, ведь они тебе понадобятся! Вдохни аромат листвы или снега – и вперёд! Пусть трещат ветки под ногами!

(ехать автобусом до ост. «Турбаза», дальше – пешком)

### Экскурсия на электричке

Вперёд и только вперёд! Посмотри своими глазами пригород Красноярска – город Дивногорск, край Дивных скал, место вдохновения многих художников и писателей.

(Отправление с ж/д вокзала)

### Пешая историческая

Гуляй по центру Красноярска, наслаждайся видами старинных купеческих домов, присядь на лавочку в уютном сквере!

(можешь воспользоваться маршрутом «Прогулка по Красноярску» на сайте RussiaTravel)



### Теплоходная музыкальная

Вечером проплыви на теплоходе под яркими светящимися мостами и насладись видами холмистых берегов и вечернего Енисея под звуки саксофона, закутавшись в теплый плед.

(отправление от причала № 5, напротив здания речного вокзала)

## Круизная речная

Соверши круиз по Енисею на катере прямо до Саяно-Шушенской ГЭС и до соседнего региона – республики Тыва.

## Археологическая автомобильная


Разгадай загадку Шалаболинской писаницы – музея под открытым небом!

(Составь карту, возьми друзей – и вперёд, на автомобиле за приключениями в Курагинский район)

## Исследовательская автомобильная

Соверши поездку на место падения первого обнаруженного в России метеорита – Палласова железа!


(добраться можно на автомобиле до посёлка Кома Новосёловского района)



## НАБЕРЕЖНАЯ ДИВНОГОРСКА

Величественные скалы, отраженные в глади вод Енисея, здесь раскрываются во всей красе! Именно в их честь назван сам город Дивногорск, расположившийся вдоль этого чудного рельефа. Здесь, сидя на лавочке, можно любоваться этим видом бесконечно. А когда надоест, пойти и съесть чего-нибудь вкусного в кофейне

с панорамными окнами. Вашу прогулку дополняют кормление уток, променады вдоль набережной и фотосессия на фоне надписи «Дивный». (40 минут езды на автомобиле от Красноярска, также можно добраться электричкой или автобусом)



## ЭКО-ПАРК «ГРЕМЯЧАЯ ГРИВА»

Место, которое обязательно должно быть в вашем списке посещений! Самый большой городской парк в России. Мамы и папы приезжают сюда, чтобы погулять с детьми по освещённым дорожкам среди леса, влюблённые – чтобы в обнимку выпить ароматный кофе на лавочке с видом на город, школьники – чтобы покормить белок и собрать гербарий, спортсмены – чтобы потренироваться на свежем воздухе, туристы – чтобы совершить многокилометровый поход по живописным сопкам. Каждый здесь найдёт своё. Пешеходные и спортивные дорожки, фотозоны, игровые и смотровые площадки, туристические тропы и даже геологический музей под открытым небом – всё экологично

вписано в природный ландшафт. Но убедиться в этом нужно непременно самим! (добраться можно автобусом или автомобилем до визит-центра № 1, пр. Свободный 82/1, визит-центра № 2 – конечная автобусная остановка «Академия биатлона»)



# ТЮЛЕНЬ

В Красноярском крае более **300 тысяч озёр** – насладись спокойным отдыхом на пляжах:

**Озеро Маслеево** –  
Дзержинский район.

Особенность Маслеева – наличие сапропелей: отложений, которые сформировались из остатков живых организмов, планктона и отмерших водорослей.

**Красноярское море**

(Красноярское водохранилище).

Искусственный водоём, созданный на Енисее при строительстве Красноярской ГЭС, крупнейший водный объект на территории края. По объёму занимает второе место в России после Братского водохранилища.

Тёплая вода Красноярского моря и белый песок на пляжах



Краснотуранского района привлекают сюда тысячи любителей пляжного отдыха.

(Прокатись на пароме до Анашенского бора, вдохни целебный запах сосновой хвои).

A watercolor illustration of a large, irregularly shaped lake in shades of blue and cyan. The lake is surrounded by lush green vegetation, including trees and bushes, rendered in various shades of green. In the background, there are rolling hills and a smaller body of water, all depicted with soft, painterly brushstrokes. The overall style is artistic and serene.

## ОЗЁРА

## ШАРЫПОВСКОГО РАЙОНА

Шарыповский район — край голубых озёр, на его территории — 273 озера. Самые известные — Большое, Малое, Круглое и другие. Озеро Белое — самое крупное из них. Любимое место отдыха тысяч жителей и гостей края.

## ЗНАХАРЬ

Возьми целительную силу озёр:

**Учум** – Ужурский район.

Одно из самых известных целебных озёр Сибири. Основную ценность озера Учум представляют его озёрная и подземная минеральные воды, а также лечебные грязи. По оценке специалистов, курорт на озере Учум является высокоэффективным бальнеологическим и грязелечебным центром для лечения нервной системы, органов пищеварения, органов движения и ряда других заболеваний.

Недалеко от озера располагается археологический памятник — Учумская писаница, которая датируется железным веком. Петроглифы были обнаружены в 1847 г. на южном склоне горы Учум, где выбиты изображения людей,



животных, сосудов, схватки хищников, сцены охоты и тамговые знаки.

**Инголь** – Шарыповский район.

Памятник природы, который часто называют «сибирской Рицей» за целебные иловые грязи и чистую прозрачную воду.

## Плахино – Абанский район.

Сапропель (донные отложения водоёма) озера по своим свойствам не только не уступает, но по отдельным позициям даже превосходит знаменитые лечебные грязи Мертвого моря (Израиль).

## Тагарское солёное озеро – Минусинский район.

Об уникальных целебных свойствах лечебной воды и грязи озера Тагарского было известно ещё в XVII в., об этом свидетельствуют памятники старины, оставшиеся в окрестностях озера. По составу озёрная вода слабощелочная, сульфатно-хлоридная, натриевая. На расположенном на берегу курорте можно лечить внелёгочный

туберкулёз, сопутствующие заболевания костной системы: остеохондрозы, остеоартрозы, остеомиелиты и последствия различных травм, заболевания дыхательной системы и желудочно-кишечного тракта. Минеральная вода «Минусинская» и «Тагарская» продаётся в магазинах региона.



# ТУСОВЩИК

Закружись в водовороте ярких событий:

## Сибирская Масленица

участвуй во взятии снежного городка по мотивам известной картины Василия Сурикова «Взятие снежного городка»

Февраль-март, пос. Сухобузимо



## МИР Сибири

Ждём тебя в посёлке Шушенское на празднике! Ежегодный крупнейший фестиваль этнической музыки и ремёсел, «МИР Сибири» был признан лучшим туристическим событием в области популяризации народных традиций и промыслов на Russian Event Awards.

Середина июля, пгт. Шушенское



## Енисейская уха

Отведай более 20 видов ухи из речной рыбы! На празднике проводятся состязания на лучшую уху и самый богатый улов, устраиваются ремесленные мастер-классы, игровые программы, а завершается фестиваль концертом, песнями у костра, дискотекой и фейерверком.

Настоящее погружение в современную сибирскую культуру для гурманов!

Июль,  
пос. Усть-Кемь  
Енисейского  
района



## День Минусинского помидора

Восхитись вкусом и размерами фермерских томатов! В программе праздника – дискуссионные площадки, выставки мастеров, дегустации и ярмарки. Вы увидите костюмированное «Томат-шоу» и церемонию награждения победителя, вырастившего самый большой помидор.

Август, г. Минусинск

## АВГУСТОВСКАЯ ЯРМАРКА В ЕНИСЕЙСКЕ

В середине августа тихий старинный город на севере края с 400-летней историей будто оживает... На улицах Енисейска идут народные гуляния с песнями и танцами, из церквей разносится колокольный звон, повсюду проходят конкурсы, мастер-классы и дегустации блюд традиционной енисейской кухни, на национальных подворьях продают уникальные сувениры с сибирским характером и проводятся бесплатные пешеходные экскурсии по исторической части города. Практически всё, как в XVII – начале XIX веков, когда Августовская ярмарка была

очень крупным международным торговым центром и сюда съезжались московские, казанские, петербургские, сибирские, европейские и азиатские купцы со своими товарами. В общем, очень аутентичный праздник! Приезжайте!

Ежегодно в августе, г. Енисейск



## ЭКСТРЕМАЛ

Красноярский край дарит тебе потрясающие приключения!

**Мыс Челюскин** –

самая северная материковая точка Евразии и Таймыра.

Климат на мысе Челюскине – арктический, очень суровый. Снег может лежать даже круглый год. На мысе можно встретить моржей и белых медведей. Самая северная оконечность России была впервые достигнута участником Второй Камчатской экспедиции штурманом С. И. Челюскиным. Челюскин на собачьей упряжке достиг мыса, как впоследствии будет доказано, – самой северной точки материка Евразия. Оконечность была названа Восточным Северным мысом. В настоящее время в самой северной точке Евразии работает радиометеорологический



центр, где зимуют 8-10 человек. Здесь же расположены самый северный аэродром континентальной Евразии «Мыс Челюскин» и пограничная застава.

## Остров Диксон –

самый северный порт России.

Диксон – скалистый остров в северо-восточной части Енисейского залива Карского моря при выходе Енисейской губы в Северный Ледовитый океан, расположен в 1,5 км от материка, в двух часах полёта от Северного полюса.

Климат острова Диксон арктический, самый тёплый месяц – август, средняя температура которого составляет примерно +5,5 °С. Снег лежит более девяти месяцев в году. 10 ноября на этой широте начинается полярная ночь. В первых числах февраля солнце вновь появляется на горизонте. С 5 мая по 10 августа солнце совсем не заходит, полярный день здесь длится более ста суток. На острове и прилегающей части континента нет деревьев.



## Плато Путорана

Коренные жители Севера считают плато Путорана местом обитания Огненного бога. Плато Путорана – сильно расчленённый горный массив, расположенный на северо-западе Среднесибирского плоскогорья. Название Путорана в переводе с эвенкийского означает «озёра с крутыми берегами».

Площадь плато Путорана составляет 2,5 млн. га, что сравнимо с территорией Великобритании. На территории плато расположен Путоранский государственный природный заповедник, признанный ЮНЕСКО памятником всемирного наследия человечества. Плато Путорана часто называют «краем десяти тысяч озёр и тысячи водопадов». По количеству водопадов оно занимает первое место на территории России. Здесь находится и самый высокий водопад Евразии Тальниковый – высотой 482 м. До сих пор здесь есть места, где не ступала нога человека. Плато Путорана остаётся одним из труднодоступных, но престижных для спортивного туризма районов. На территории заповедника возможна организация походов как в зимнее, так и в летнее время. Зимой это лыжные экспедиции, причём



лыжный сезон открывается в ноябре и заканчивается в мае. Летом – пешеходный туризм, сплавы по рекам. Данные маршруты относятся к различным категориям сложности – от второй до шестой. На сегодняшний день по территории заповедника проложено четыре экскурсионных и семь туристических маршрутов. [Администрация заповедника «Путоранский» находится в г. Норильске](#)

## Озеро Виви

На юго-восточном берегу озера находится географический центр Российской Федерации.

Озеро Виви расположено в юго-западной части плато Путорана. Озеро Виви до сих пор является малоизученным, неизвестна его максимальная глубина. По оценкам специалистов, она может достигать пределов 80—200 м.

Виви — трещинное озеро, из-за тектонических движений земной коры оно изменяется. Озеро Виви является символом объединения Красноярского края, Эвенкии и Таймыра. Озеро уникально по видовому составу обитающих в нём рыб.

Посёлок Тура — самый близкорасположенный к озеру Виви населённый пункт, добраться до озера можно только на вертолёте

# ТУНГУССКИЙ ЗАПОВЕДНИК

В Тунгусском заповеднике изучают последствия падения Тунгусского метеорита. На территории заповедника выявлено шесть стоянок древнего человека. Центральная часть Тунгусского заповедника представляет собой огранный кратер древнего мезозойского вулкана. В конце 1920-х гг. была построена заимка ученого Кулика — комплекс строений в междуречье рек Хушмы и Кимчу, служащая до настоящего времени базой для проведения полевых экспедиционных работ. В 1980 г. заимка Кулика была объявлена памятником истории, архитектуры, искусства и археологии краевого значения.

В настоящее время на территории заповедника действуют пять эколого-просветительских маршрутов — пеший, водный, два смешанных, вертолетный.


Эвенкийский муниципальный район,  
пос. Ванавара



## Природный парк «Ергаки»

Территория парка — традиционно сложившийся туристический центр юга края и наиболее посещаемая часть Западного Саяна. Природный парк, безусловно, является жемчужиной Сибири и раем для путешественников и художников — прекрасные озёра, чистые речки, богатая сибирская тайга, красивые гранитные пики. Место обитания ирбиса — снежного барса, занесённого в Красную книгу.

Ермаковский район




## Национальный парк «Шушенский бор»

Парк является особо охраняемой территорией федерального значения. Туристам демонстрируют озеро Перово, возраст которого более 10 тысяч лет. Район озера — самая старая, наиболее сохранившаяся часть бора. На берегу построен шалаш — такие шалаши были типичны для крестьян в XIX в. Излюбленное место туристов — Песчаная горка, самая высокая песчаная дюна в бору; с горки

прекрасно видны посёлок Шушенское, примыкающий к бору, река Енисей и правобережье — пустынная Койбальская степь, пятивершинный хребет Борус, который расположен в горной части парка.

Еще одним туристическим объектом парка является Мачёркина горка — памятник бронзового и железного веков. Здесь некогда находились поселения людей афанасьевской, тагарской и таштыкской эпох.


[Добираться от пос. Шушенское](#)



## Река Мана

«По реке по Мане плыть, этой чудной сказкой жить мы готовы днём и ночью...»

Мана по праву считается рекой с самыми живописными берегами. Очень популярен сплав по реке от посёлка Береть до посёлка Усть-Мана. Прохождение всего маршрута занимает 2–2,5 дня. Для водного спортивного туризма представляют интерес пороги в верхнем течении реки Мана (III–V категории сложности в зависимости от уровня воды). Также для активных сплавов в Красноярском крае интересны Чулым, Кизир, Кан и другие реки.





## Остров Татышев, одна из главных площадок отдыха Красноярска

Расположен в центральной части города Красноярска на реке Енисей. Предположительно, название острова произошло от татарского или киргизского имени князя Татуша, или Татыша, которому принадлежал остров.

На острове создан физкультурно-оздоровительный парк «Татышев-парк», есть разветвлённая сеть дорожек для велосипедистов, роллеров и любителей бега.

Открыты пункты проката спортивного инвентаря, площадки для занятия фитнесом, игры в футбол, волейбол и теннис. Обустроены зоны отдыха, места для спокойных прогулок и детские площадки.

## ЛЮБИТЕЛЬ ХАЙКИНГА

Красноярский край дарит тебе потрясающие приключения!

«Хайкинг» — это сеть маркированных троп, которые начинаются в пригородной черте и идут далеко за город. Красноярский хайкинг открывает новые возможности для горожан самостоятельно посещать новые интересные районы, активно проводить свободное время, дышать свежим воздухом, узнавать окрестности города.

В настоящий момент разработано и промаркировано **более 150 км маршрутов** на Столбах, Торгашинском хребте, Гремячей гриве (р-н Николаевской сопки), Мининских столбах продолжается освоение новых районов.





## Популярные маршруты:

- **Национальный парк «Красноярские Столбы»** — достопримечательность, имеющая мировую известность
- **«Гремячая грива»** — самый большой городской экопарк в России
- **Торгашинский хребет** представляет собой горы, которые начинаются от Чёрной сопки (Каратаг) и тянутся до национального парка «Красноярские Столбы». У подножия гор протекает река Базаиха. Многие мелкие речки и ручьи берут начало на Торгашинском хребте
- **Мининские столбы** по красоте и разнообразию стоят в одном ряду с национальным парком «Красноярские Столбы»

## СПРАВОЧНАЯ ИНФОРМАЦИЯ

# ТЕЛЕФОНЫ ЭКСТРЕННОЙ ПОМОЩИ

(с городского/сотового телефона):

Единый телефон спасателей и пожарной службы	01/101
Полиция	02/102
Скорая помощь	03/103
Единая служба спасения	112

### Справочные службы:

Железнодорожный вокзал	+7 (800) 775-00-00
Аэропорт	+7 (391) 290-46-37
Автовокзал	+7 (391) 220-11-72

## СПРАВОЧНАЯ ИНФОРМАЦИЯ

### ТУРИСТСКИЕ ЦЕНТРЫ КРАСНОЯРСКОГО КРАЯ:

#### Туристский информационный центр Красноярского края

- ☎ +7 (391) 215-00-02
- ✉ mail@visitsiberia.info
- 🌐 visitsiberia.info

#### Туристско-информационный центр г. Красноярск

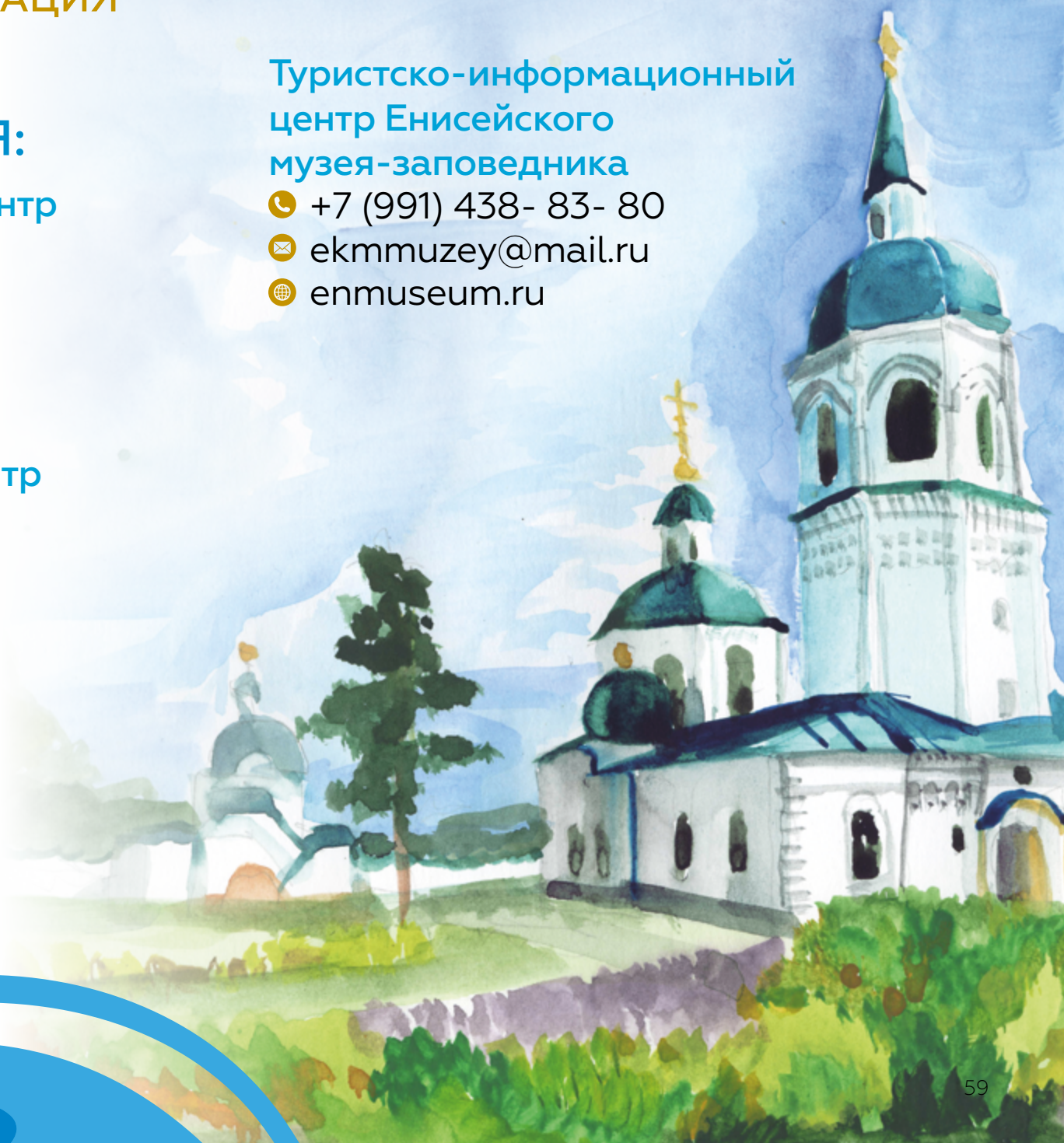
- ☎ +7 (391) 285-26-82
- ✉ welcomekrsk@yandex.ru
- 🌐 welcomekrsk.ru

#### Туристский информационный центр «Шушенское»

- ☎ + 7 (908) 019-23-11
- ✉ shushskk@yandex.ru
- 🌐 shushenskoe.info

#### Туристско-информационный центр Енисейского музея-заповедника

- ☎ +7 (991) 438- 83- 80
- ✉ ekmmuzey@mail.ru
- 🌐 enmuseum.ru



## СПРАВОЧНАЯ ИНФОРМАЦИЯ

### Туристско-информационный центр Шарыповского

#### муниципального округа

☎ +7 (39153) 216-84, +7 (905)975-49-07

✉ ostimpashr@mail.ru

🌐 shartur.ru

### Туристский информационный центр Каратузского района

☎ +7 (39137) 214-32

✉ karatuz-kultura@mail.ru

🌐 turizm-karatuz.vsete.biz

### Арктический центр культуры (г. Дудинка)

☎ +7 (39191) 515-51

✉ tic.taimyr@gmail.ru

🌐 visittaimyr.ru

### Центр развития туризма (г. Норильск)

☎ +7 (3919) 43-71-47



✉ turizm@norilsk-city.ru

🌐 visit-norilsk.ru





# ДЛЯ ЗАМЕТОК



Ваш проводник в мир путешествий по Красноярскому краю

**КРАСНОЯРСКИЙ КРАЙ** ТУРИСТСКИЙ  
ИНФОРМАЦИОННЫЙ ЦЕНТР

 [mail@visitsiberia.info](mailto:mail@visitsiberia.info)

 [visitsiberia.info](http://visitsiberia.info)

 [visitsiberia.info](http://visitsiberia.info)



НЕ ДЛЯ ПРОДАЖИ